

ព្រះរាជាណាចក្រកម្ពុជា
ជាតិ សាសនា ព្រះមហាក្សត្រ

ក្រសួងរៀបចំដែនដី នគរូបនីយកម្ម និង សំណង់

លេខ : ២៧៧៣.ប.ក

ភ្នំពេញ ថ្ងៃទី ២៩ ខែ ធ្នូ ឆ្នាំ ២០០៩

ប្រកាស

ស្តីពី

ការបង្កើត និង ដាក់ឱ្យប្រើប្រាស់ឯកសារសំរាប់បំពេញការចុះបញ្ជីដីមានលក្ខណៈដាច់ដោយដុំ

នេសរដ្ឋមន្ត្រី

រដ្ឋមន្ត្រីក្រសួងរៀបចំដែនដី នគរូបនីយកម្ម និង សំណង់

- បានឃើញរដ្ឋធម្មនុញ្ញនៃព្រះរាជាណាចក្រកម្ពុជា
- បានឃើញព្រះរាជក្រឹត្យលេខ នស/រកត/០៩០៨/១០៥៥ ចុះថ្ងៃទី ២៥ ខែ កញ្ញា ឆ្នាំ ២០០៨ ស្តីពីការតែងតាំង រាជរដ្ឋាភិបាលនៃព្រះរាជាណាចក្រកម្ពុជា
- បានឃើញព្រះរាជក្រមលេខ ០២/នស/៩៤ ចុះថ្ងៃទី ២០ ខែ កក្កដា ឆ្នាំ ១៩៩៤ ដែលប្រកាសឱ្យប្រើច្បាប់ ស្តីពីការ រៀបចំ និង ការប្រព្រឹត្តទៅនៃគណៈរដ្ឋមន្ត្រី
- បានឃើញព្រះរាជក្រមលេខ នស/រកម/០៦៩៩/០៩ ចុះថ្ងៃទី ២៣ ខែ មិថុនា ឆ្នាំ ១៩៩៩ ដែលប្រកាសឱ្យប្រើច្បាប់ ស្តីពីការបង្កើតក្រសួងរៀបចំដែនដី នគរូបនីយកម្ម និង សំណង់
- បានឃើញព្រះរាជក្រមលេខ នស/រកម/០៨០១/១៤ ចុះថ្ងៃទី ៣០ ខែ សីហា ឆ្នាំ២០០១ ដែលប្រកាសឱ្យប្រើច្បាប់ភូមិបាល
- បានឃើញអនុក្រឹត្យលេខ ៦២ អនក្រ.បក ចុះថ្ងៃទី ២០ ខែ កក្កដា ឆ្នាំ ១៩៩៩ ស្តីពីការរៀបចំ និងការប្រព្រឹត្តទៅរបស់ ក្រសួងរៀបចំដែនដី នគរូបនីយកម្ម និង សំណង់
- បានឃើញអនុក្រឹត្យលេខ ៤៦ អនក្រ.បក ចុះថ្ងៃទី ៣១ ខែ ឧសភា ឆ្នាំ ២០០២ ស្តីពីនីតិវិធីនៃការកសាងប្លង់សុរិយោដី និងសៀវភៅគោលបញ្ជីដីធ្លី
- បានឃើញអនុក្រឹត្យលេខ ៤៨ អនក្រ.បក ចុះថ្ងៃទី ៣១ ខែ ឧសភា ឆ្នាំ ២០០២ ស្តីពីការចុះបញ្ជីដីមានលក្ខណៈដាច់ដោយដុំ
- បានឃើញអនុក្រឹត្យលេខ ៤៧ អនក្រ.បក ចុះថ្ងៃទី ៣១ ខែ ឧសភា ឆ្នាំ ២០០២ ស្តីពីការរៀបចំ និងការប្រព្រឹត្តទៅ នៃគណៈកម្មការសុរិយោដី
- បានឃើញប្រកាសលេខ ៧៦ ប្រក/ដនស ចុះថ្ងៃទី ០២ ខែ កញ្ញា ឆ្នាំ១៩៩៩ ស្តីពីតួនាទី ភារកិច្ច និងវចនាសម្ពន្ធរបស់ មន្ទីររៀបចំដែនដី នគរូបនីយកម្ម សំណង់ និងសុរិយោដីខេត្ត ក្រុង និងតួនាទី ភារកិច្ចរបស់បណ្តាការិយាល័យក្រោមឱវាទ
- តាមការចាំបាច់របស់ក្រសួងរៀបចំដែនដី នគរូបនីយកម្ម និង សំណង់ ។

ស ៤ ម ៦

ប្រការ ១ .-

ឯកសារដូចមានរាយឈ្មោះខាងក្រោមនេះ ត្រូវបានបង្កើត និង ដាក់ឱ្យប្រើប្រាស់ ដើម្បីបំពេញការចុះបញ្ជីដីមានលក្ខណៈ ដាច់ដោយដី អនុលោមតាមអនុក្រឹត្យលេខ ៤៨ អនក្រ.បក ចុះថ្ងៃទី ៣១ ខែ ឧសភា ឆ្នាំ ២០០២ ស្តីពីការចុះបញ្ជីដី មានលក្ខណៈដាច់ដោយដី :

- ពាក្យស្នើសុំចុះបញ្ជីដី (ឧបសម្ព័ន្ធទី១)
- សេចក្តីជូនដំណឹង ស្តីពីកាលបរិច្ឆេទនៃការកំណត់ព្រំដី (ឧបសម្ព័ន្ធទី២)
- ទម្រង់បែបបទនៃការប្រមូលទិន្នន័យក្បាលដី (ឧបសម្ព័ន្ធទី៣)
- ផែនទីក្បាលដី (ឧបសម្ព័ន្ធទី៣.១-ក/ខ)
- គំនូសបង្ហាញទីតាំងក្បាលដីស្នើសុំ (ឧបសម្ព័ន្ធទី៣.២-ក/ខ)
- ផែនទីមានលក្ខណៈដាច់ដោយដី (ឧបសម្ព័ន្ធទី៣.៣-ក/ខ)
- រូបសណ្ឋាន និងប្រវែងជ្រុងក្បាលដី (ឧបសម្ព័ន្ធទី៣.៤)
- បញ្ជីឈ្មោះម្ចាស់ដី (ឧបសម្ព័ន្ធទី៤)
- សេចក្តីជូនដំណឹង ស្តីពីការបិទផ្សាយជាសាធារណៈនូវឯកសារនៃការវិនិច្ឆ័យ (ឧបសម្ព័ន្ធទី៥)
- របាយការណ៍បូកសរុបលទ្ធផលនៃការបិទផ្សាយឯកសារនៃការវិនិច្ឆ័យ (ឧបសម្ព័ន្ធទី៦)
- សៀវភៅគោលបញ្ជីដី (ឧបសម្ព័ន្ធទី៧)
- វិញ្ញាបនបត្រសម្គាល់ម្ចាស់អចលនវត្ថុ (ឧបសម្ព័ន្ធទី៨)
- ប័ណ្ណសម្គាល់សិទ្ធិកាន់កាប់អចលនវត្ថុ (ឧបសម្ព័ន្ធទី៩)

ប្រការ ២ .-

សៀវភៅគោលបញ្ជីដី គឺជាឯកសារគោល សំរាប់ចុះកម្មសិទ្ធិអចលនវត្ថុ ហើយកត់ត្រានូវទិន្នន័យសំខាន់ៗ ដែលបាន ដកស្រង់ចេញពីទម្រង់បែបបទនៃការប្រមូលទិន្នន័យក្បាលដី ។

ខ្លឹមសារដែលត្រូវកត់ត្រាក្នុងសៀវភៅគោលបញ្ជីដី រួមមាន : លេខរៀងក្នុងសៀវភៅ .អត្តសញ្ញាណក្បាលដី .អត្រា នុកូលដ្ឋានម្ចាស់ដី .ការផ្លាស់ប្តូរ និងសេចក្តីផ្សេងៗ ។

សៀវភៅគោលបញ្ជីដី ត្រូវបានរៀបចំជាប៊ិ(០៣)ច្បាប់ ដូចគ្នាទាំងទម្រង់ និងខ្លឹមសារ ក្នុងនោះមួយច្បាប់កាន់កាប់ ដោយរដ្ឋបាលសុរិយោដីថ្នាក់ជាតិ .មួយច្បាប់កាន់កាប់ដោយរដ្ឋបាលសុរិយោដីថ្នាក់រាជធានី-ខេត្ត និងមួយច្បាប់ទៀតកាន់កាប់ ដោយរដ្ឋបាលសុរិយោដីថ្នាក់ក្រុង ស្រុក ខណ្ឌ ។

ទម្រង់ និង ទំហំ នៃសៀវភៅគោលបញ្ជីដី ត្រូវបានកំណត់ដូចខាងក្រោម :

- ទំហំក្រដាស A 3
- កម្រាស់ ២០០ ទំព័រ
- មួយទំព័រសំរាប់ចុះមួយក្បាលដី ។

សៀវភៅគោលបញ្ជីដី ត្រូវបានបង្កើតឡើងតាមកម្មវិធីមួយៗ ដាច់ដោយឡែកពីគ្នា ។ ករណីក្បាលដីមានចំនួនលើស ពីពីររយ រដ្ឋបាលសុរិយោដីអាចប្រើសៀវភៅគោលបញ្ជីដី ច្រើនក្បាលតាមជាក់ស្តែង ។

ប្រការ ៣ .-

សៀវភៅចុះបញ្ជីអចលនវត្ថុ ដែលបាន និងកំពុងប្រើប្រាស់ក្នុងពេលបច្ចុប្បន្ន ត្រូវបានអនុញ្ញាតឱ្យបន្តប្រើប្រាស់ សំរាប់ ចុះរោគៈអចលនវត្ថុ ។

ប្រការ ៤ .-

វិញ្ញាបនបត្រសម្គាល់ម្ចាស់អចលនវត្ថុ គឺជាលិខិតដែលមានរូបមន្តយថាភូត ចេញដោយរដ្ឋបាលសុរិយោដី សំរាប់បញ្ជាក់ អំពីសិទ្ធិកម្មសិទ្ធិអចលនវត្ថុ ដែលត្រូវបានផ្តល់ជូនកម្មសិទ្ធិករ បន្ទាប់ពីផុតរយៈពេលនៃការបិទផ្សាយទិន្នន័យជាសាធារណៈ ហើយ ពុំមានការជំទាស់ ឬការតវ៉ា ឬត្រូវបានបញ្ចប់ការដោះស្រាយវិវាទដោយជោគជ័យ និងបន្ទាប់ពីអចលនវត្ថុត្រូវបានចុះបញ្ជីរួច ។

វិញ្ញាបនបត្រសម្គាល់ម្ចាស់អចលនវត្ថុ ត្រូវបានអនុញ្ញាតឱ្យយកគំរូ និង ប្រើសន្លឹកវិញ្ញាបនបត្រសម្គាល់ម្ចាស់អចលនវត្ថុ ដែលគំរោងរៀបចំដែនដី និង រដ្ឋបាលដីធ្លី (LMAP) កំពុងប្រើប្រាស់ ។

ប្រការ ៥ .-

ប័ណ្ណសម្គាល់សិទ្ធិកាន់កាប់អចលនវត្ថុ គឺជាលិខិតដែលមានរូបមន្តយថាភូត ចេញដោយរដ្ឋបាលសុរិយោដី សំរាប់បញ្ជាក់ អំពីសិទ្ធិភាគៈអចលនវត្ថុ ដែលត្រូវបានផ្តល់ជូនភាគី បន្ទាប់ពីផុតរយៈពេលនៃការបិទផ្សាយទិន្នន័យជាសាធារណៈ ហើយពុំមាន ការជំទាស់ ឬការតវ៉ា ឬត្រូវបានបញ្ចប់ការដោះស្រាយវិវាទដោយជោគជ័យ និងបន្ទាប់ពីអចលនវត្ថុត្រូវបានចុះបញ្ជីរួច ។

ប័ណ្ណសម្គាល់សិទ្ធិកាន់កាប់អចលនវត្ថុ ត្រូវប្រើប្រាស់សន្លឹកប័ណ្ណគំរូថ្មី ដើម្បីឱ្យស្របខ្លឹមសារទាក់ទងនឹងការរៀបចំរដ្ឋបាល ដែនដីថ្មី (ឧបសម្ព័ន្ធទី៩) ។

ប្រការ ៦ .-

បទប្បញ្ញត្តិទាំងឡាយណា ដែលផ្ទុយនឹងប្រកាសនេះ ត្រូវទុកជានិរាករណ៍ ។


ប្រការ ៧ .-

ប្រកាសនេះមានអានុភាពអនុវត្ត ចាប់ពីថ្ងៃចុះហត្ថលេខាតទៅ ។ ។

- ចម្លងជូន :**
- ទីស្តីការគណៈរដ្ឋមន្ត្រី
 - ក្រសួងយុត្តិធម៌
 - ក្រសួងមហាផ្ទៃ
 - គ្រប់សាលារាជធានី-ខេត្ត
" ដើម្បីសូមជូនជ្រាប "
 - អគ្គនាយកដ្ឋានសុរិយោដី និង ភូមិសាស្ត្រ
 - គ្រប់មន្ទីរដែនសស.រាជធានី-ខេត្ត
" ដើម្បីអនុវត្ត "
 - ឯកសារ-កាលប្បវត្តិ

លេខរដ្ឋមន្ត្រី *EV*

រដ្ឋមន្ត្រីក្រសួងរៀបចំដែនដី នគរូបនីយកម្ម និង សំណង់ *SP*



[Signature]

លោក ឧបនាយករដ្ឋមន្ត្រី

ពាក្យស្នើសុំចុះបញ្ជីដី

ខ្ញុំបាទ-នាងខ្ញុំឈ្មោះ ភេទ អាយុ ឆ្នាំ សញ្ជាតិ
ប្រពន្ធ-ប្តី ឈ្មោះ មានទីលំនៅបច្ចុប្បន្ន នៅផ្ទះលេខ ផ្លូវលេខ
ភូមិ ឃុំ-សង្កាត់ ក្រុង-ស្រុក-ខណ្ឌ រាជធានី-ខេត្ត

សូមគោរពជូន

លោកប្រធានការិយាល័យរៀបចំដីនិង នគរូបនីយកម្ម សំណង់ និង ភូមិបាល ក្រុង ស្រុក ខណ្ឌ

តាមរយៈ : លោកមេឃុំ-ចៅសង្កាត់

កម្មវត្ថុ : សំណើសុំចុះបញ្ជីដី

ន័យដូចមានចែងក្នុងកម្មវត្ថុខាងលើ ខ្ញុំបាទ-នាងខ្ញុំ សូមអនុញ្ញាតស្នើសុំចុះបញ្ជីដីមួយកន្លែងប្រភេទ^(១)

មានទំហំប្រមាណ ស្ថិតនៅភូមិ ឃុំ-សង្កាត់ ក្រុង-ស្រុក-ខណ្ឌ
រាជធានី-ខេត្ត មានព្រំប្រទល់ :

- ខាងជើងទល់នឹង
- ខាងត្បូងទល់នឹង
- ខាងកើតទល់នឹង
- ខាងលិចទល់នឹង

ដីនេះខ្ញុំបាទ-នាងខ្ញុំ បានកាន់កាប់ប្រើប្រាស់ចាប់ពីឆ្នាំ មកដល់បច្ចុប្បន្ន ដែលបានមកពី^(២)

ដីក្នុងតំបន់នេះត្រូវបានចុះបញ្ជីតាមនីតិវិធីមានលក្ខណៈជាប្រព័ន្ធច្បាស់ហើយ ប៉ុន្តែក្បាលដីរបស់ខ្ញុំបាទ-នាងខ្ញុំ មិន
ទាន់បានចុះបញ្ជីនៅឡើយ ដោយមូលហេតុ^(៣)

អាស្រ័យហេតុនេះ សូមលោកប្រធានមេត្តាពិនិត្យ និងសម្រេចធ្វើការចុះបញ្ជីដីឱ្យខ្ញុំបាទ-នាងខ្ញុំ ដោយអនុគ្រោះ ។
ខ្ញុំបាទ-នាងខ្ញុំ សូមប្តេជ្ញាថា អនុវត្តតាមរាល់កាតព្វកិច្ច និង បទបញ្ជាផ្សេងៗ ដែលរដ្ឋបានកំណត់ ។

លេខ ធ្វើនៅ ថ្ងៃទី ខែ ឆ្នាំ
បានឃើញ និង បញ្ជូនមក ស្នាមមេដៃ

លោកប្រធានការិយាល័យរៀបចំដីនិង នគរូបនីយកម្ម សំណង់ និង ភូមិបាល
ដើម្បីពិនិត្យ និង សម្រេចតាមការគួរ ។

..... ថ្ងៃទី ខែ ឆ្នាំ
មេឃុំ-ចៅសង្កាត់



កំណត់សំគាល់
(១) ដីលំនៅដ្ឋាន ឬដីសាងសង់ ឬដីផលិតកម្មកសិកម្ម
(២) ផ្ទះចែកឱ្យ ឬទិញពីឈ្មោះ ឬប្រទានកម្ម-សន្តតិកម្ម
(៣) សំរាប់ចុះបញ្ជីបំពេញបន្ថែម

រាជធានី-ខេត្ត :

ក្រុង-ស្រុក-ខណ្ឌ :

លេខ :

សេចក្តីជូនដំណឹង

សូមប្រកាសជូនដំណឹងដល់សាធារណជនឱ្យបានជ្រាបថា តាមសំណើរបស់ :

១. ឈ្មោះ សុំចុះបញ្ជីដី ស្ថិតនៅភូមិ ឃុំ-សង្កាត់

មានព្រំប្រទល់ : ខាងជើងទល់នឹង ខាងត្បូងទល់នឹង
ខាងកើតទល់នឹង ខាងលិចទល់នឹង ។

២. ឈ្មោះ សុំចុះបញ្ជីដី ស្ថិតនៅភូមិ ឃុំ-សង្កាត់

មានព្រំប្រទល់ : ខាងជើងទល់នឹង ខាងត្បូងទល់នឹង
ខាងកើតទល់នឹង ខាងលិចទល់នឹង ។

៣. ឈ្មោះ សុំចុះបញ្ជីដី ស្ថិតនៅភូមិ ឃុំ-សង្កាត់

មានព្រំប្រទល់ : ខាងជើងទល់នឹង ខាងត្បូងទល់នឹង
ខាងកើតទល់នឹង ខាងលិចទល់នឹង ។

៤. ឈ្មោះ សុំចុះបញ្ជីដី ស្ថិតនៅភូមិ ឃុំ-សង្កាត់

មានព្រំប្រទល់ : ខាងជើងទល់នឹង ខាងត្បូងទល់នឹង
ខាងកើតទល់នឹង ខាងលិចទល់នឹង ។

ក្រុមមន្ត្រីជំនាញនឹងត្រូវចុះកំណត់ព្រំ វាស់វែង និងបំពេញទម្រង់បែបបទនៃការប្រមូលទិន្នន័យក្បាលដីខាងលើ នៅថ្ងៃ
ទី ខែ ឆ្នាំ រហូតដល់ថ្ងៃទី ខែ ឆ្នាំ ។


អាស្រ័យហេតុនេះ សូមអញ្ជើញសាមីអ្នកស្នើសុំចុះបញ្ជីដី អ្នកមានដីជាប់ព្រំ និងជនដែលមានការពាក់ព័ន្ធនឹងក្បាលដី
ស្នើសុំចុះបញ្ជី ចូលមកបង្ហាញខ្លួននៅទីតាំងដីខាងលើ នៅថ្ងៃទី ខែ ឆ្នាំ រំលោម៉ោង
ដើម្បីបំពេញបែបបទ ឬ ជំទាស់តវ៉ា តាមគោលការណ៍ និង នីតិវិធីនៃការចុះបញ្ជីដីធ្លីជាធរមាន ។ ក្នុងករណីអវត្តមាន
អាជ្ញាធរក្រុង-ស្រុក-ខណ្ឌ មិនទទួលខុសត្រូវចំពោះបញ្ហាផ្សេងៗ ដែលអាចកើតឡើងជាយថាហេតុឡើយ ។

ធ្វើនៅ ថ្ងៃទី ខែ ឆ្នាំ


អភិបាលក្រុង-ស្រុក-ខណ្ឌ

សេចក្តីជូនដំណឹងនេះបិទនៅ :

- សាលាក្រុង-ស្រុក-ខណ្ឌ ០១ ច្បាប់
- សាលាឃុំ-សង្កាត់ ០១ ច្បាប់
- ទីស្នាក់ការភូមិ(ទឹកនៃងដី) ០១ ច្បាប់

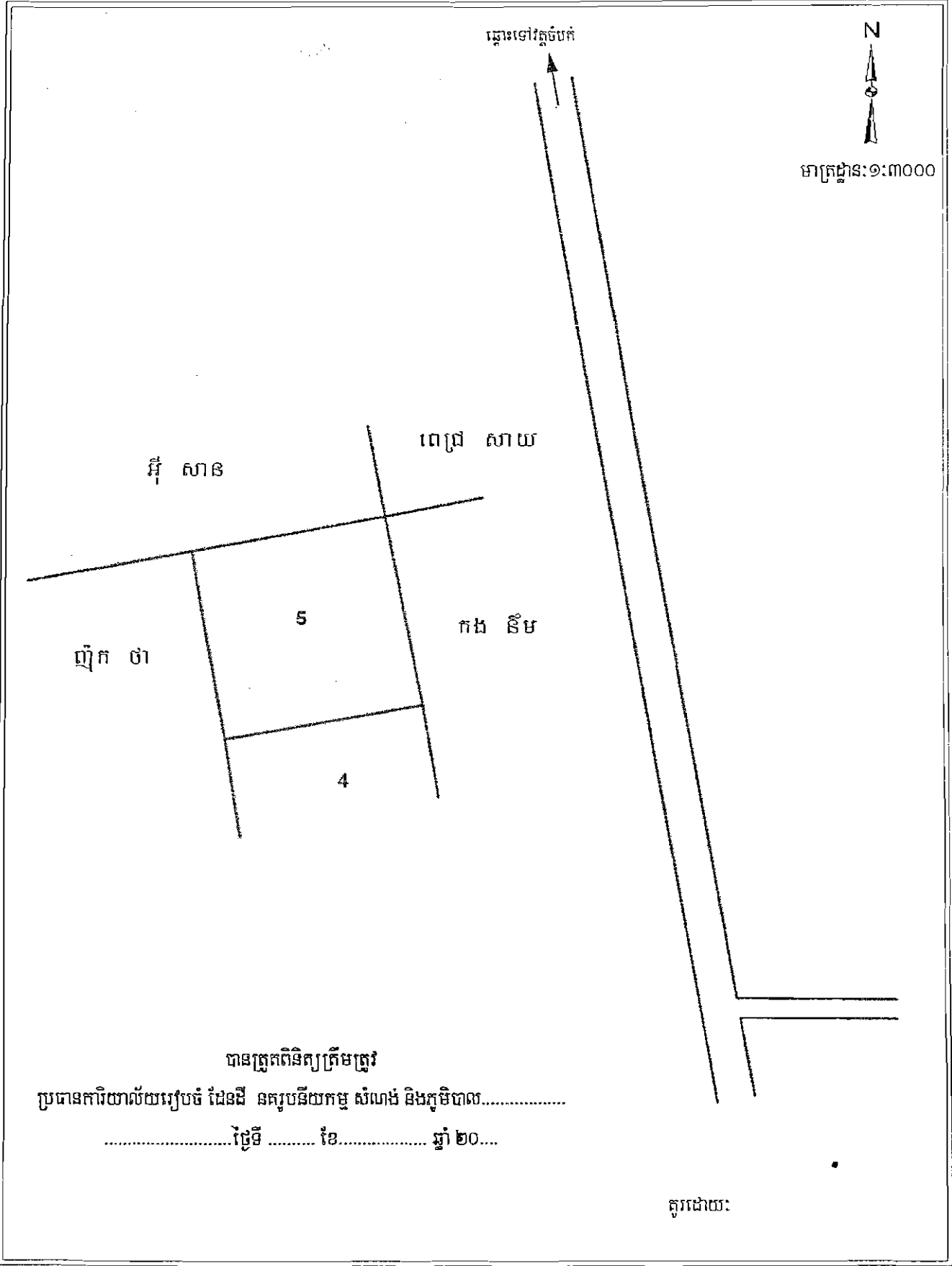


ផែនទីក្រាលដី



ខេត្ត.....ស្រុក.....ឃុំ.....ភូមិ.....

លេខកូដ:...../...../...../.....




គំនូសបង្ហាញទីតាំងក្បាលដីស្ទើស៊ុំ



ខេត្ត.....ស្រុក.....ឃុំ.....ភូមិ.....
លេខកូដ:...../...../...../.....



គំនូសបង្ហាញទីតាំងក្បាលដីស្នើសុំ

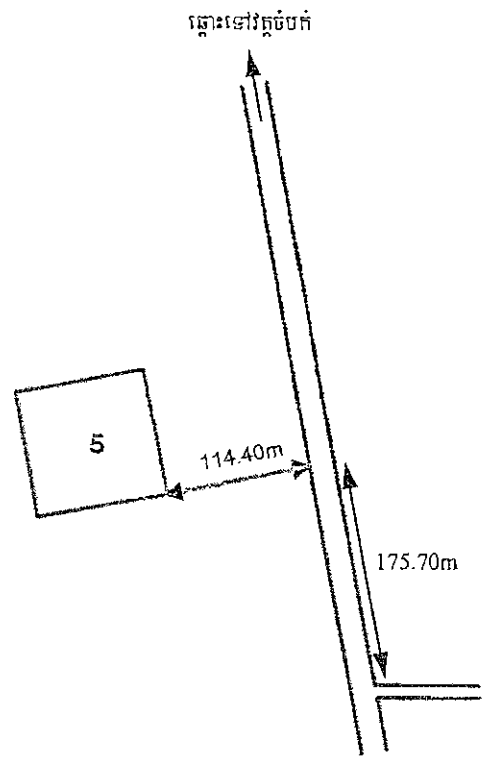


ខេត្ត.....ស្រុក.....ឃុំ.....ភូមិ.....

លេខកូដ:...../...../...../.....



មាត្រដ្ឋាន: ១:៥០០០



បានត្រួតពិនិត្យត្រឹមត្រូវ

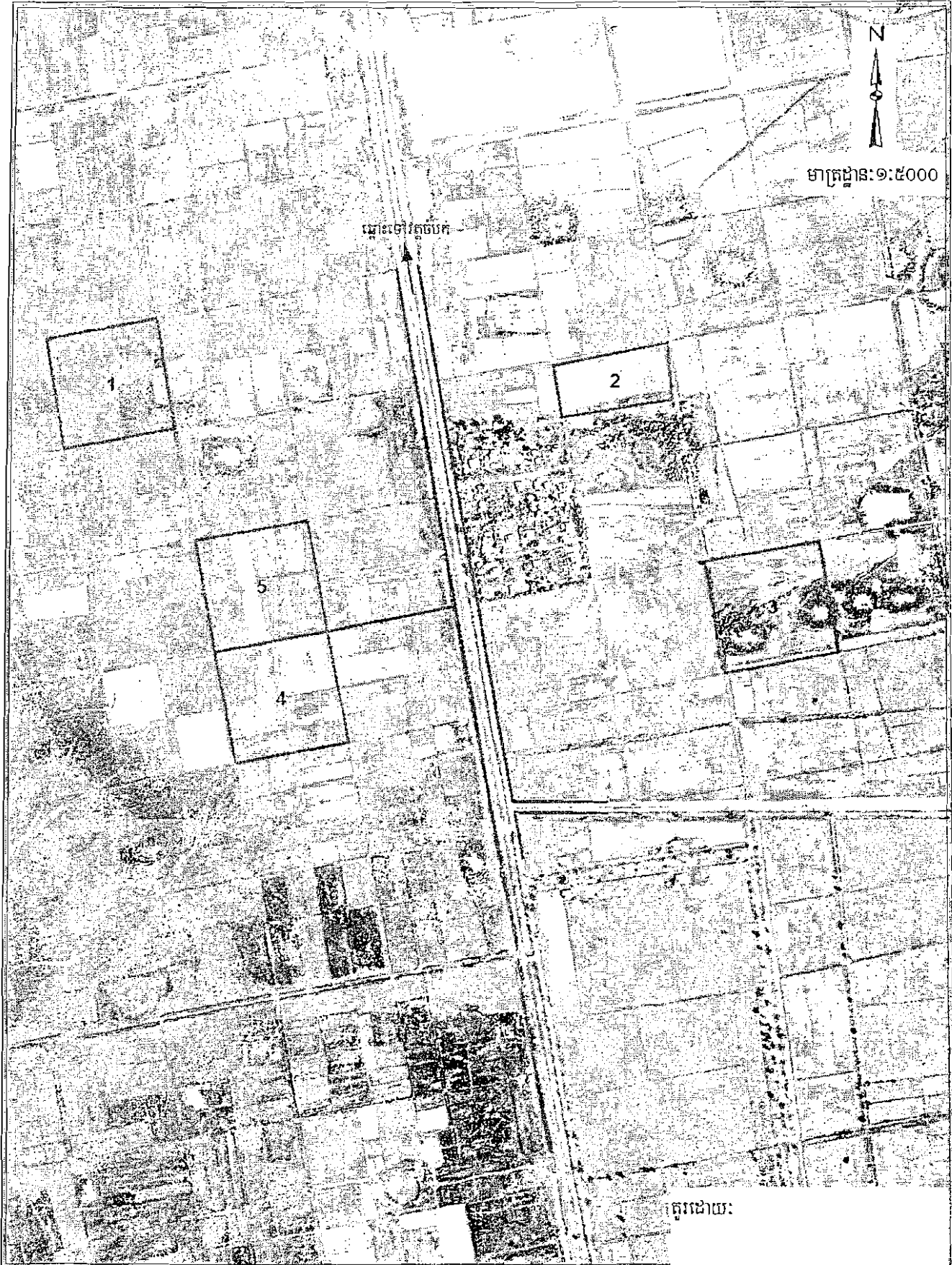

ប្រធានការិយាល័យរៀបចំ ដីធ្លី នគរូបនីយកម្ម សំណង់ និងភូមិបាល.....

.....ថ្ងៃទី ខែ..... ឆ្នាំ ២០....

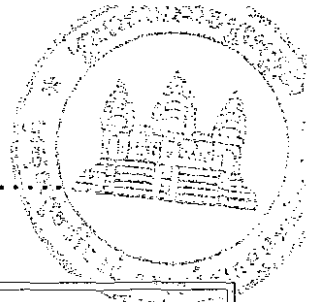
ត្រូវដោយ:

ផែនទីមាតិកាភូមិៈដាច់ដោយដុំ

ខេត្ត.....ស្រុក.....ឃុំ.....ភូមិ.....
លេខកូដ:...../...../...../.....



ផែនទីមានលក្ខណៈដាច់ដោយដុំ



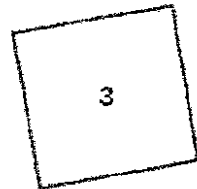
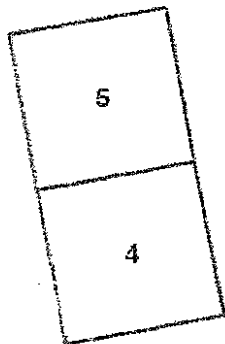


ខេត្ត.....ស្រុក.....ឃុំ.....ភូមិ.....

លេខកូដ:...../...../...../.....



មាត្រដ្ឋាន: ១:៥០០០

ឆ្ពោះទៅវត្តចែបក់



គួរដោយ:

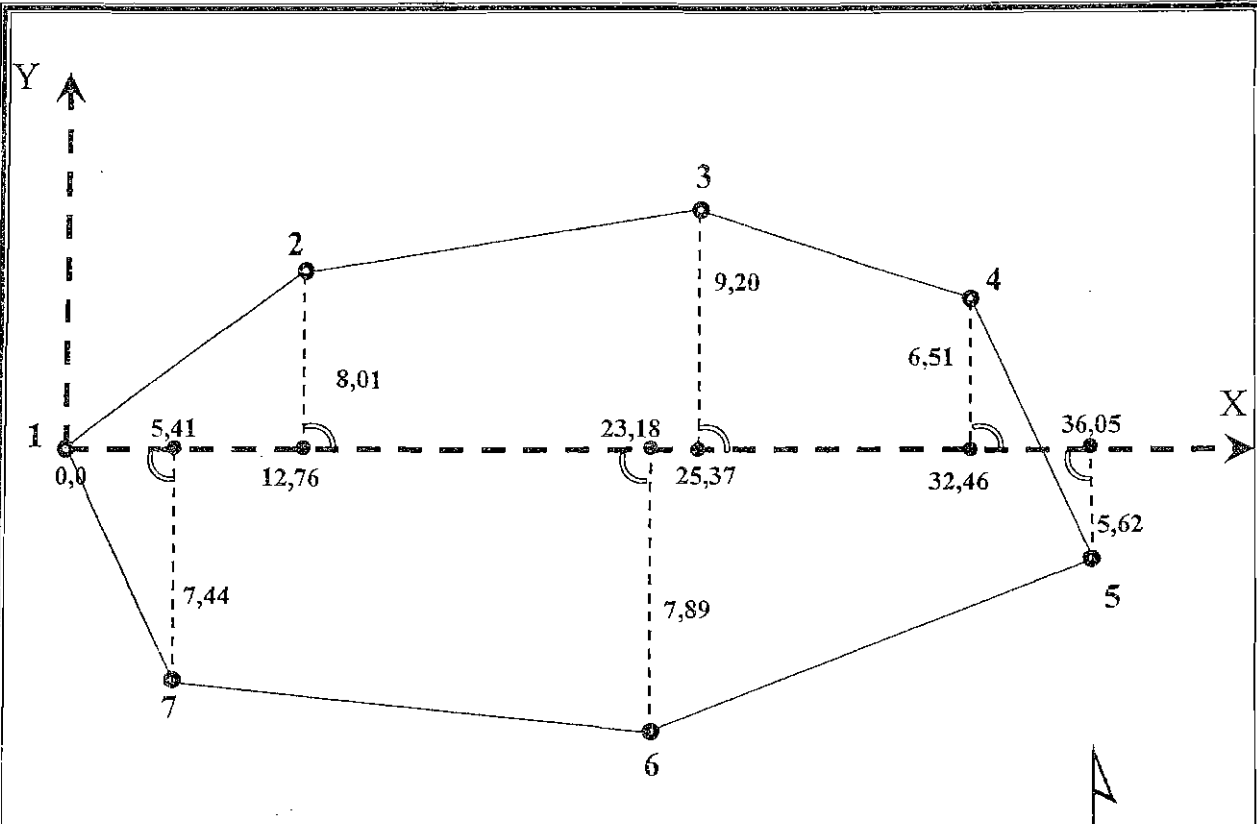


វាលវែងជាប្រភេទ

តុល្យករវាលវែង

វិទ្យាសាស្ត្ររូងរាងវាលវែង

ប្រសព្វនៃប្រវែងជ្រុងក្រាស់ដី



ចំណុច	X	Y	$X_{i+1} - X_{i-1}$	$Y_i (X_{i+1} - X_{i-1})$	$Y_{i-1} - Y_{i+1}$	$X_i (Y_{i-1} - Y_{i+1})$
7	5.41	-7.44				
1	0.00	0.00	7.35	0.00	-15.45	0.00
2	12.76	8.01	25.37	203.21	-9.20	-117.39
3	25.37	9.20	19.70	181.24	1.50	38.06
4	32.46	6.51	10.68	69.53	14.82	481.06
5	36.05	-5.62	-9.28	52.15	14.40	519.12
6	23.18	-7.89	-30.64	241.75	1.82	42.19
7	5.41	-7.44	-23.18	172.46	-7.89	-42.68
1	0.00	0.00				
Σ			0.00		0.00	
			2S=	920.34	2S=	920.34
			S=	460.17	S=	460.17

N
↑

មាត្រដ្ឋាន : 1:1,000

ការពិនិត្យកម្រិតដី ឬ តំបន់ស្រែ		
ការវាស់វែងដោយ ប្រព័ន្ធគោល GPS MAP 6000sx		
Projection UTM, Zone 48N, Datum WGS 84.		
Points ID	Northing (m)	Easting (m)
1		
2		
3		
4		
5		
6		
7		
8		
9		
10		

បានត្រួតពិនិត្យត្រឹមត្រូវ
 ប្រធានការិយាល័យរៀបចំ ដែនដី
 នគរូបនីយកម្ម សំណង់ និងភូមិបាល.....
 ថ្ងៃទី ខែ..... ឆ្នាំ ២០

មន្ត្រីវាលវែង

សញ្ញាសំគាល់

- បង្ហាញប្រព័ន្ធគោល
- ប្រព័ន្ធគោល
- ▭ ក្រុមហ៊ុនវិទ្យាសាស្ត្រវាលវែង

ក្រុមហ៊ុនវិទ្យាសាស្ត្រវាលវែង : •

ព្រះរាជាណាចក្រកម្ពុជា
ជាតិ សាសនា ព្រះមហាក្សត្រ



រាជធានី-ខេត្ត :
ក្រុង-ស្រុក-ខណ្ឌ :
លេខ :

..... ថ្ងៃទី ខែ ឆ្នាំ

សេចក្តីជូនដំណឹង

ស្តីពី

ការបិទជំរាយជាសាធារណៈនូវឯកសារនៃការវិនិច្ឆ័យ

យោងតាមអនុក្រឹត្យលេខ ៤៨ អនក្រ.បក ចុះថ្ងៃទី ៣១ ខែ ឧសភា ឆ្នាំ ២០០២ ស្តីពីការចុះបញ្ជីដីមានលក្ខណៈដាច់ដោយដី សាលាក្រុង-ស្រុក-ខណ្ឌ សូមជូនដំណឹងដល់សាធារណៈជន ពិសេសអ្នកកាន់កាប់ដី ព្រមទាំងតំណាងគ្រប់ក្រសួង ស្ថាប័ន មន្ទីរ អង្គភាព គ្រឹះស្ថានហិរញ្ញវត្ថុ ដែលមានការពាក់ព័ន្ធនឹងក្បាលដី ចំនួន ស្ថិតក្នុងភូមិ ឃុំ-សង្កាត់ ក្រុង-ស្រុក-ខណ្ឌ រាជធានី-ខេត្ត ឱ្យបានជ្រាបថា ដើម្បីអនុវត្តតាមខ្លឹមសារនៃអនុក្រឹត្យខាងលើ ការិយាល័យរៀបចំដែនដី នគរូបនីយកម្ម សំណង់ និងភូមិបាល នឹងធ្វើការបិទជំរាយជាសាធារណៈ នូវឯកសារទិន្នន័យនៃការវិនិច្ឆ័យ រួមមានផែនទីក្បាលដី គំនូសបង្ហាញទីតាំងក្បាលដី និងបញ្ជីឈ្មោះម្ចាស់ដី ដែលផ្ទុកនូវទិន្នន័យប្រមូលបានកន្លងមក ។

អាស្រ័យហេតុនេះ សូមសាធារណៈជន អ្នកកាន់កាប់ដី ព្រមទាំងតំណាងគ្រប់ក្រសួង ស្ថាប័ន មន្ទីរ អង្គភាព គ្រឹះស្ថានហិរញ្ញវត្ថុ ដែលមានការពាក់ព័ន្ធនឹងក្បាលដីខាងលើ អញ្ជើញចូលរួមពិនិត្យទិន្នន័យក្នុងឯកសារ ដែលនឹងបិទជំរាយដើម្បីបញ្ជាក់ភាពត្រឹមត្រូវ ឬ ខុសឆ្គង ដែលត្រូវកែតម្រូវ ឬ ជំទាស់តវ៉ា ក្នុងរយៈពេល ៣០ ថ្ងៃ គិតចាប់ពីថ្ងៃទី ខែ ឆ្នាំ ដល់ថ្ងៃទី ខែ ឆ្នាំ ជាក់ហិត នៅការិយាល័យរៀបចំដែនដី នគរូបនីយកម្ម សំណង់ និងភូមិបាលក្រុង ស្រុក ខណ្ឌ ។

ផុតរយៈពេលកំណត់ខាងលើ បើគ្មានការជំទាស់តវ៉ា ឬសុំកែតម្រូវទេ នោះទិន្នន័យដែលបានបិទជំរាយត្រូវបានសន្មតថា មានលក្ខណៈត្រឹមត្រូវតាមផ្លូវច្បាប់ និងមិនអាចជំទាស់តវ៉ា ឬសុំកែតម្រូវ នៅពេលក្រោយទៀតបានឡើយ ហើយសមត្ថកិច្ចជំនាញនឹងធ្វើរបាយការណ៍បូកសរុបលទ្ធផលនៃការបិទជំរាយជាសាធារណៈនូវឯកសារនៃការវិនិច្ឆ័យជូនអភិបាលរាជធានី-ខេត្ត ពិនិត្យសំរេចមុននឹងផ្តល់ច្បាប់សម្គាល់សិទ្ធិកាន់កាប់អចលនវត្ថុ/វិញ្ញាបនបត្រសម្គាល់ម្ចាស់អចលនវត្ថុជូនម្ចាស់ សំណើតាមការស្នើសុំ ។

អគ្គិបាលក្រុង-ស្រុក-ខណ្ឌ

ចម្លងជូន :

- អគ្គនាយកដ្ឋានសុំរិយោដី និង ភូមិសាស្ត្រ
- សាលារាជធានី-ខេត្ត
- មន្ទីររៀបចំដែនដី នគរូបនីយកម្ម សំណង់ និង សុំរិយោដី
- សាលាឃុំ-សង្កាត់
- ឯកសារ-កាលប្បវត្តិ



រាជធានី-ខេត្ត :

ក្រុង-ស្រុក-ខណ្ឌ :

របាយការណ៍ប្រកបសម្រាប់

លទ្ធផលនៃការបើកផ្សាយសាធារណៈនូវឯកសារនៃការវិនិច្ឆ័យ

អនុលោមតាមអនុក្រឹត្យលេខ ៤៨ អនក្រ.បក ចុះថ្ងៃទី ៣១ ខែ ឧសភា ឆ្នាំ ២០០២ ស្តីពីការចុះបញ្ជីជំនុំជម្រើស
លក្ខណៈដាច់ដោយដុំ ការិយាល័យរៀបចំផែនដី នគរបរិយកម្ម សំណង់ និងភូមិបាលក្រុង ស្រុក ខណ្ឌ
បានបិទផ្សាយជាសាធារណៈ នៅសាលាក្រុង ស្រុក ខណ្ឌ សាលារៀន សង្កាត់ និង
នៅទីកន្លែងដទៃទៀតនៃការវិនិច្ឆ័យក្បាលដី (គំនូសបង្ហាញទីតាំងដី ផែនទីក្បាលដី បញ្ជីឈ្មោះម្ចាស់ដី) ស្ថិតនៅភូមិ
..... ឃុំសង្កាត់ ចាប់ពីថ្ងៃទី ខែ ឆ្នាំ ដល់ថ្ងៃទី ខែ ឆ្នាំ

បន្ទាប់ពីសាលាក្រុង ស្រុក ខណ្ឌ ជូនដំណឹងឱ្យសាធារណជនជ្រាបជាមុន រយៈពេល ០៧ ថ្ងៃរយៈពេល ។ ជាលទ្ធផលមានដួច
ខាងក្រោម :

១. ចំនួនក្បាលដីសរុបចូលពេលបើកផ្សាយមាន :
 - ដីសាងសង់មាន :
 - ដីផលិតកម្មកសិកម្មមាន :
២. ការវិនិច្ឆ័យ និង ការធានា :
 - ការដោះស្រាយ
៣. ចំនួនក្បាលដីគ្មានទំនាស់ :
៤. ចំនួនក្បាលដីដែលបានកែតម្រូវទិន្នន័យមាន :
៥. ចំនួនក្បាលដីគ្រោយពេលបើកផ្សាយ :
 - ដីសាងសង់ :
 - ដីផលិតកម្មកសិកម្ម :
៦. ចំនួនក្បាលដីដែលទទួលបានបញ្ជីបញ្ជី :
 - ៧. ការវាយតម្លៃ :

សំណើផ្តល់សិទ្ធិលើដី ឬ អចលនវត្ថុ :

ផ្អែកតាមឯកសារភស្តុតាងជាក់ស្តែងដែលប្រមូលបាន និងលទ្ធផលនៃការបិទ ផ្សាយជាសាធារណៈនូវឯកសារនៃ
ការវិនិច្ឆ័យ ការិយាល័យរៀបចំផែនដី នគរបរិយកម្ម សំណង់ និងភូមិបាល សូមលើកសំណើផ្តល់សិទ្ធិលើដី ឬអចលនវត្ថុ
តាមប្រភេទដូចខាងក្រោមនេះ :

ផ្តល់វិញ្ញាបនបត្រសម្ភាវស្ថានសម្រាប់អចលនវត្ថុ ចំពោះក្បាលដីចំនួន :

- ដីសាងសង់ :

- ដីផលិតកម្មកសិកម្ម :

ផ្តល់ប័ណ្ណសម្ភាវស្ថានសិទ្ធិកាន់កាប់អចលនវត្ថុ ចំពោះក្បាលដីចំនួន :

- ដីសាងសង់ :

- ដីផលិតកម្មកសិកម្ម :

មិនផ្តល់សិទ្ធិជូន ចំពោះក្បាលដីចំនួន :



ធ្វើនៅ ថ្ងៃទី ខែ ឆ្នាំ

ប្រធានការិយាល័យរៀបចំដីនដី នគរូបនីយកម្ម សំណង់ និង ភូមិបាល

.....

.....

.....

.....

..... ថ្ងៃទី ខែ ឆ្នាំ

..... ថ្ងៃទី ខែ ឆ្នាំ

អគិបាលក្រុង ត្រួត ខណ្ឌ

ប្រធានមន្ទីររៀបចំដីនដី នគរូបនីយកម្ម សំណង់ និង សុរិយោដី

.....

.....

..... ថ្ងៃទី ខែ ឆ្នាំ

អគិបាលរាជធានី_ខេត្ត

ព្រះរាជាណាចក្រកម្ពុជា

ឧបសម្ព័ន្ធទី៧

ជាតិ សាសនា ព្រះមហាក្សត្រ



ច្បាប់បោះឆ្នោតសម្រាប់សមាជិក

ផ្នែក : ឃុំ ~ សង្កាត់ : ក្រុង ~ ខេត្ត ~ ខណ្ឌ : អាជ្ញាធរ :

ក្រសួង :

ឈ្មោះដី : ឈ្មោះភូមិ :

ស្តីប្រទាន :



ព្រះរាជាណាចក្រកម្ពុជា
ជាតិ សាសនា ព្រះមហាក្សត្រ
៧៧ ៧៧ * ៧៧ ៧៧

ប័ណ្ណសម្គាល់សិទ្ធិកាន់កាប់អចលនវត្ថុ

លេខ :
*ល-១ * ៧៧៧*

ខាងដើម :

ខាងក្រុង :

ខាងលិច :

..... ថ្ងៃទី.....ខែ.....ឆ្នាំ.....

ប្រធានការិយាល័យរៀបចំផែនដី ឧត្តរាជ្ជធានី សំរោង និង ភូមិបាល.

ឃុំ-សង្កាត់ :

ក្រុង-ស្រុក-ខណ្ឌ :

រាជធានី-ខេត្ត :

ភ្នំពេញ, ថ្ងៃទី.....ខែ.....ឆ្នាំ.....
ឧ.ម រដ្ឋមន្ត្រី ក្រសួងរៀបចំផែនដី ឧត្តរាជ្ជធានី និង សំរោង
អគ្គនាយកសុំយោង និង គុំមិស្សាស្រុក

ប្រកាស : បើលោកអ្នកបានទទួលប័ណ្ណសំគាល់សិទ្ធិកាន់កាប់អចលនវត្ថុនេះ ដោយបានចំណែក ជាអ្វីក្តី ទទួលបានសិទ្ធិ ឬទទួលបានប័ណ្ណ ត្រូវលោកអ្នកគាំពារទៅសម្រេចអចលនវត្ថុទៅធ្វើលិខិតបាយលក្ខណ៍អក្សរ ដើម្បីចុះបញ្ជីមានសមត្ថកិច្ច ឬ ផ្ទាល់ឈ្មោះនៅការិយាល័យរៀបចំផែនដី ឧត្តរាជ្ជធានី និង ភូមិបាលស្រុក-ខ័ណ្ឌ ព្រោះបើកាលណាមិនបានបំពេញកិច្ចការនេះ អចលនវត្ថុនោះនឹងទុកជាគោរពប្រកាសលោកអ្នកមិនកើត ឬទុកជាសិទ្ធិកាន់កាប់របស់លោកអ្នកក៏រៀងរាល់ ។

ក្រសួងរៀបចំដែនដី នគរូបនីយកម្ម និងសំណង់
អគ្គនាយកដ្ឋានសុំយោង និងភូមិសាស្ត្រ

ទម្រង់បែបបទ នៃការប្រមូលទិន្នន័យក្បាលដី



២- នីតិបុគ្គល : សាធារណៈ ឯកជន សញ្ជាតិ.....

លក្ខន្តិកៈ ឈ្មោះអង្គការ/នាមករណ៍:.....

កាលបរិច្ឆេទនៃការចុះបញ្ជី:.....លេខចុះបញ្ជី:.....ឯកសារយោង:.....

អាសយដ្ឋាន (ទីស្នាក់ការ) :.....

៣- អ្នកតំណាង ឬអ្នកគ្រប់គ្រង :

ឈ្មោះ:.....ភេទ.....ផ្ទៃកំណើត.....សញ្ជាតិ.....លេខអត្តសញ្ញាណប័ណ្ណ:.....

មុខងារ.....ឯកសារយោង.....

គ- សិទ្ធិលើអចលនវត្ថុ :

១- ប្រភេទទ្រព្យ

ទ្រព្យរួមប្តីប្រពន្ធ (BC) ទ្រព្យខាងប្រពន្ធ (PF) ទ្រព្យខាងប្តី (PM) លីវ រដ្ឋ នីតិបុគ្គលសាធារណៈ

ទ្រព្យវត្ថុ សហគមន៍ជនជាតិដើមភាគតិច ក្រុមហ៊ុន ទ្រព្យសមាគម ព្រះ

កម្មសិទ្ធិអវិភាគ សហកម្មសិទ្ធិ ផ្សេងៗ :.....

២- ស្ថានភាពផ្លូវភេទ : មានប័ណ្ណ គ្មានប័ណ្ណ លេខប័ណ្ណ :.....

ប័ណ្ណសំគាល់សិទ្ធិកាន់កាប់ប្រើប្រាស់ដីធ្លី ប័ណ្ណសំគាល់សិទ្ធិកាន់កាប់អចលនវត្ថុ ប័ណ្ណកាន់កាប់បណ្តោះអាសន្ន

វិញ្ញាបនប័ត្រសំគាល់ម្ចាស់អចលនវត្ថុ ផ្សេងៗ :.....

៣- បន្ទុកលើអចលនវត្ថុ :

ផលបូករោគ សិទ្ធិប្រើប្រាស់ និងអាស្រ័យនៅ សេវាភាព ហ៊ីប៉ូតែក ការបញ្ចាំ ការ

ការជួលអចិន្ត្រៃយ៍ សម្បទានដីសង្គមកិច្ច សម្បទានដីសេដ្ឋកិច្ច សម្បទានផ្សេងទៀតលើដីដែលជា

ឯកសារយោង :.....

៤- ក្បាលដីខ្លះៗ : គ្មាន មាន : សំរុះសំរួលបាន សំរុះសំរួលមិនបាន មិនបានសំរុះសំរួល (ភ្ជាប់កំណត់ហេតុសិ

៥- ស្នាមមេដៃស្តាំម្ចាស់ទ្រព្យ និងសាក្សី :

ប្តី ប្រពន្ធ តំណាង សាក្សីទី១

ឈ្មោះ:..... ឈ្មោះ:..... ឈ្មោះ:..... ឈ្មោះ:..... ឈ្មោះ:.....

៦- ឈ្មោះអ្នកផ្តល់ព័ត៌មាន :.....ស្នាមមេដៃ

អង្កេត វាស់វែង និងវិនិច្ឆ័យដោយ.....

.....នៅថ្ងៃទី.....ខែ.....ឆ្នាំ.....

បានត្រួតពិនិត្យត្រឹមត្រូវ

ប្រធានការិយាល័យរៀបចំដែនដី នគរូបនីយកម្ម សំណង់ និងភូមិបាល

.....នៅថ្ងៃទី.....ខែ.....ឆ្នាំ.....